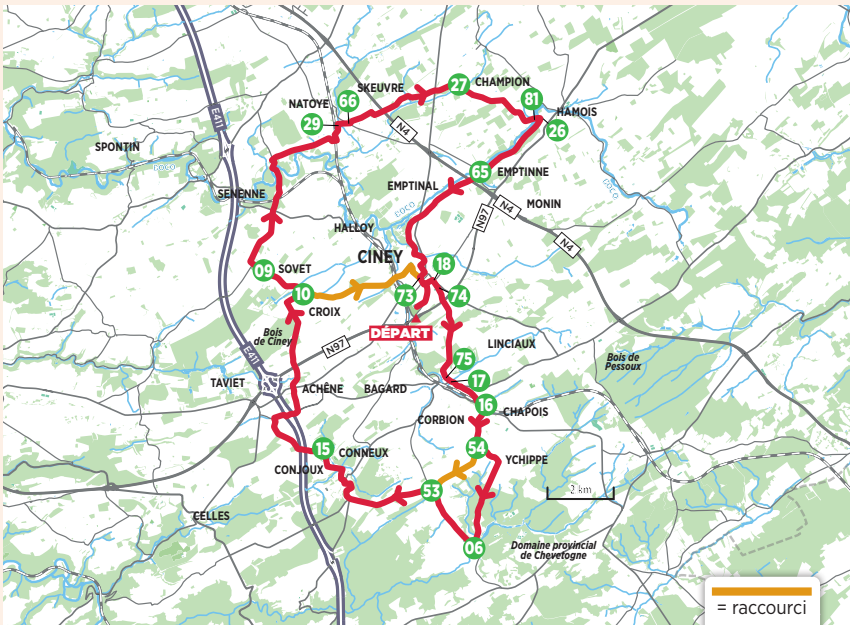


3. CINEY

À la découverte des plus beaux châteaux du Condroz



INFOS PRATIQUES

Parking Garez-vous gratuitement au Stade Lambert, Rue du Sequoia à Ciney.

Départ Dos au parking, prenez à gauche (rue du Stade) pour rejoindre le réseau de points-nœuds. Après 350 m, tournez à droite dans la rue E. Dinot. Prenez à droite après 100 m sur la N921, puis presque tout de suite à gauche dans la rue Verte Voie. Après 550 m, vous arrivez sur le réseau cyclable au point-nœud 74. Prenez le virage serré à droite dans la rue du Tienne à la Justice.

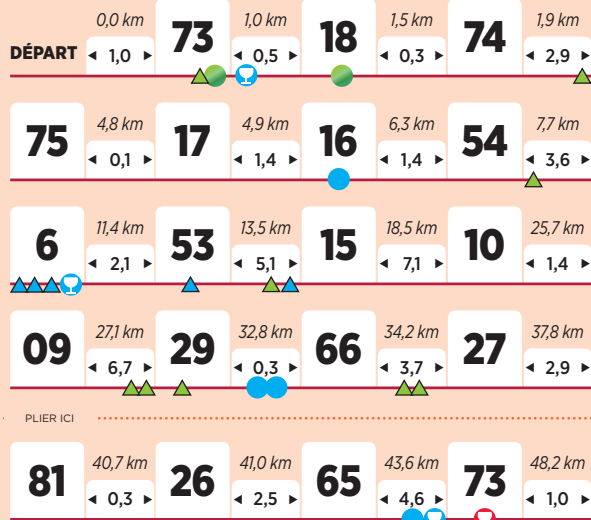
Niveau de difficulté Vallonné, à l'exception du segment sur le RAVeL, quasiment plat.

Parcours Routes rurales, asphaltées à circulation restreinte. Les 7,5 km du RAVeL sont sans voiture.

Info www.destinationcondroz.be
www.andennetourisme.be

CINEY - 49,2 KM

Stade Lambert, Rue du Sequoia, Ciney



49,2 km
ARRIVÉE

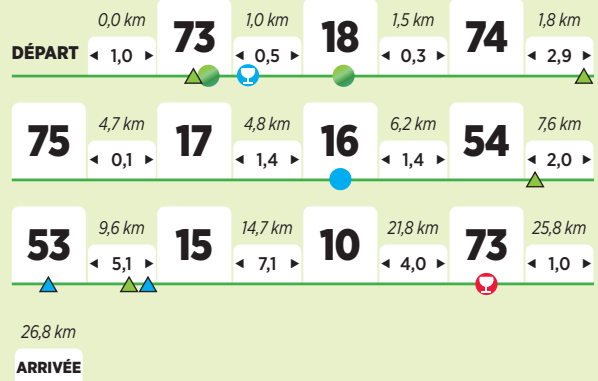
🍷 restauration ▲ point d'intérêt 🚰 à proximité/mérite le détour
● Halte Cera ● Halte Cera à proximité/qui mérite le détour

Cette carte s'insère parfaitement dans un porte-cartes lepointnoeud.com. © LePointNoeud

CINEY - 26,8 KM

Stade Lambert, Rue du Sequoia, Ciney

ITINÉRAIRE COURT



PLIER ICI

🍷 restauration ▲ point d'intérêt 🚰 à proximité/mérite le détour
● Halte Cera ● Halte Cera à proximité/qui mérite le détour

Cette carte s'insère parfaitement dans un porte-cartes lepointnoeud.com. © LePointNoeud

