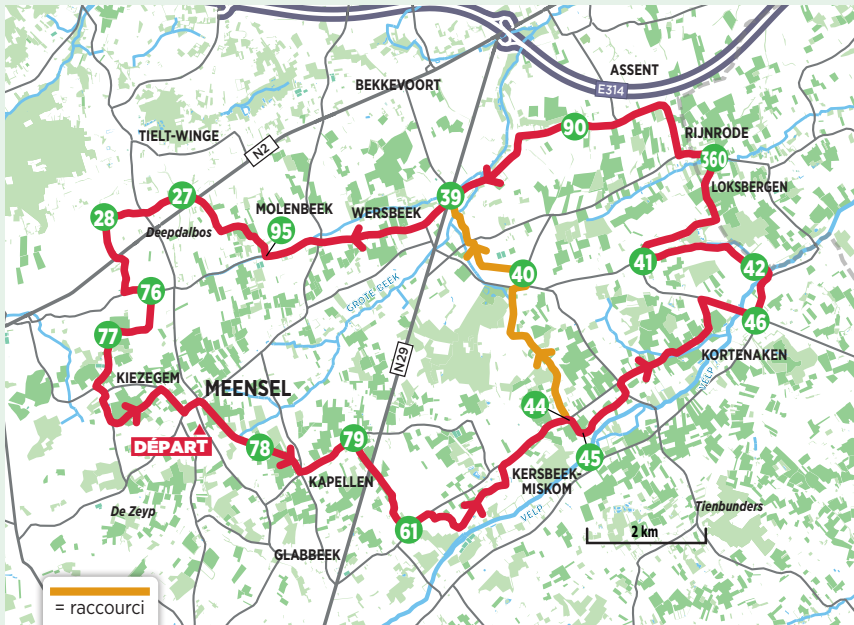


## 2. MENSEL-KIEZEGEM

À travers la Toscane belge



### INFOS PRATIQUES

**Parking** Stationnement gratuit près de l'Église Saint-Mathieu, Heibosstraat, Meensel-Kiezezem.

**Point de départ** Pédalez en direction du point-nœud 78.

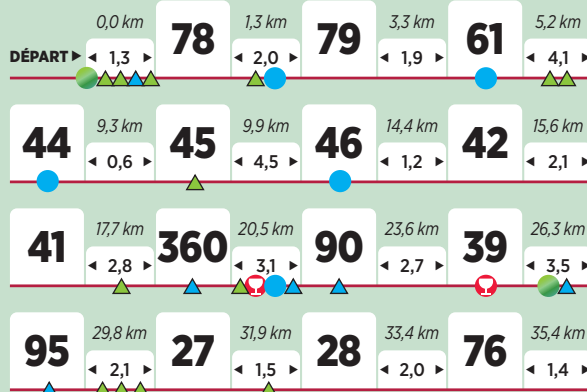
**Route** Routes asphaltées sans voiture, quelques chemins pavés et un tronçon non revêtu.

**Niveau de difficulté** Plusieurs montées, parfois difficiles.

**Carte réseau cyclable** Réseau cyclable du Brabant flamand.

### MEENSEL-KIEZEGEM - 40,6 KM

Église Saint-Mathieu, Heibosstraat, Meensel-Kiezezem

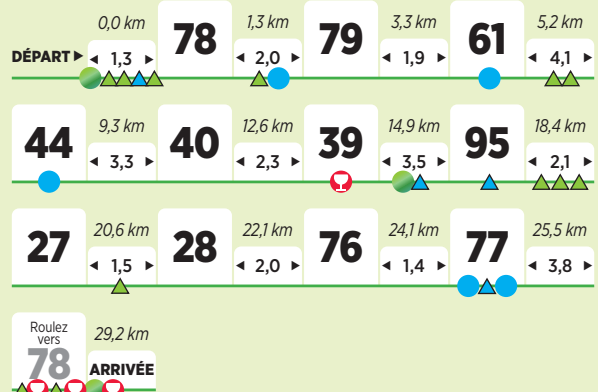


🍷 restauration 🟡 point d'intérêt 🟦 à proximité/mérite le détour  
 🟢 Halte Cera 🟢 Halte Cera à proximité/qui mérite le détour


Cette carte s'insère parfaitement dans un porte-cartes lepointnœud.com.

### MEENSEL-KIEZEGEM - 29,2 KM

Église Saint-Mathieu, Heibosstraat, Meensel-Kiezezem



PLIER ICI



🍷 restauration 🟡 point d'intérêt 🟦 à proximité/mérite le détour  
 🟢 Halte Cera 🟢 Halte Cera à proximité/qui mérite le détour

Cette carte s'insère parfaitement dans un porte-cartes lepointnœud.com.

PLIER ICI

