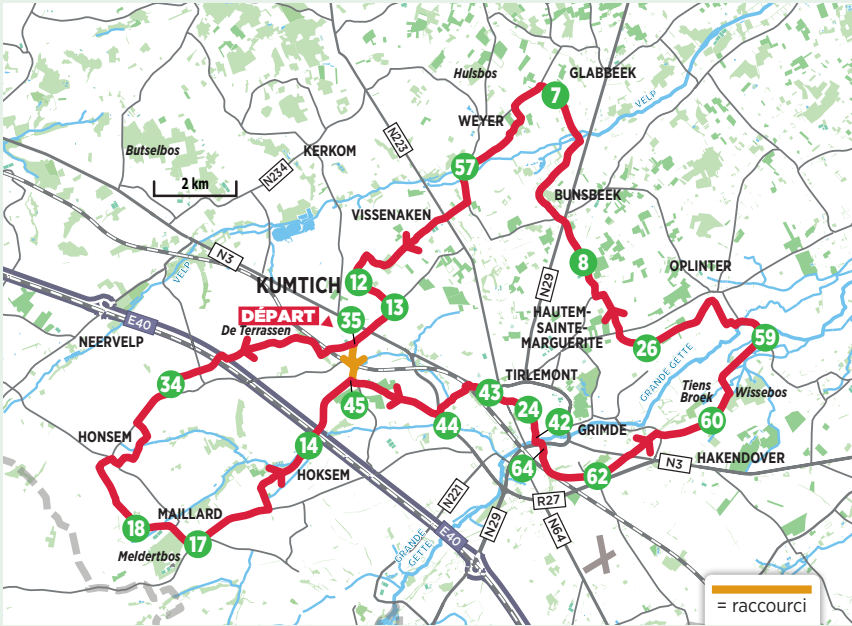


# 1. TIRLEMONT

Dans et autour de la ville sucrière



## INFOS PRATIQUES

**Parking** Stationnement gratuit Sint-Gillisplein à Kuntich.

**Point de départ** Prenez à gauche dos à l'église. Après 80 m, tournez à gauche dans Sint-Barbarastraat, en direction du point-nœud 34.

**Route** Env. 70% de l'itinéraire sans voitures, quelques chemins pavés et trois courts tronçons non revêtus.

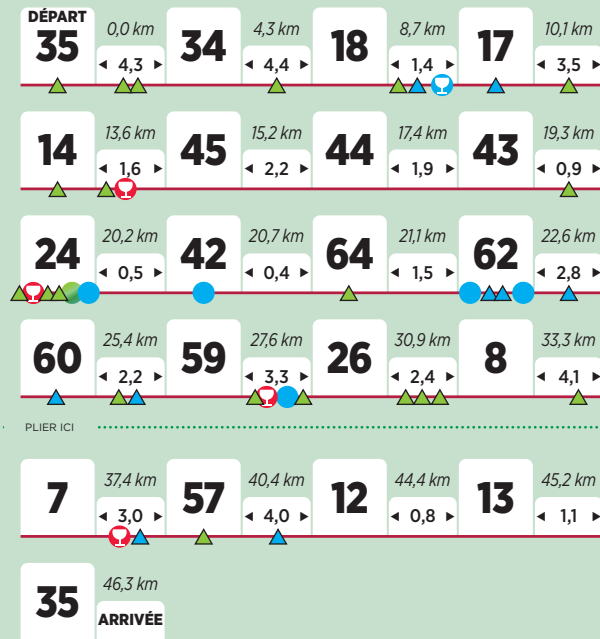
**Niveau de difficulté** Plat mais ponctué de petites côtes.

**Carte réseau cyclable** Réseau cyclable du Brabant flamand.

### TIRLEMONT - 46,3 KM

Sint-Gillisplein, Kuntich

lepointnoeud.com



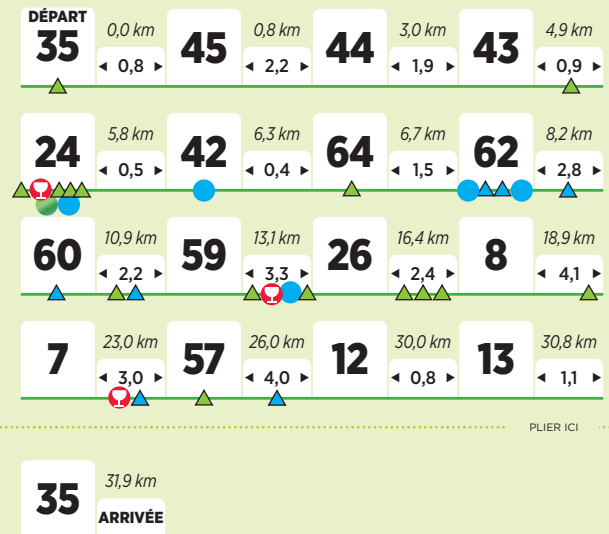
🍷 restauration ▲ point d'intérêt 🚰 à proximité/mérite le détour  
 🚲 Halte Cera ● Halte Cera à proximité/qui mérite le détour

Cette carte s'insère parfaitement dans un porte-cartes lepointnoeud.com. © LePointNoeud

### TIRLEMONT - 31,9 KM

Sint-Gillisplein, Kuntich

### ITINÉRAIRE COURT



🍷 restauration ▲ point d'intérêt 🚰 à proximité/mérite le détour  
 🚲 Halte Cera ● Halte Cera à proximité/qui mérite le détour

Cette carte s'insère parfaitement dans un porte-cartes lepointnoeud.com. © LePointNoeud

