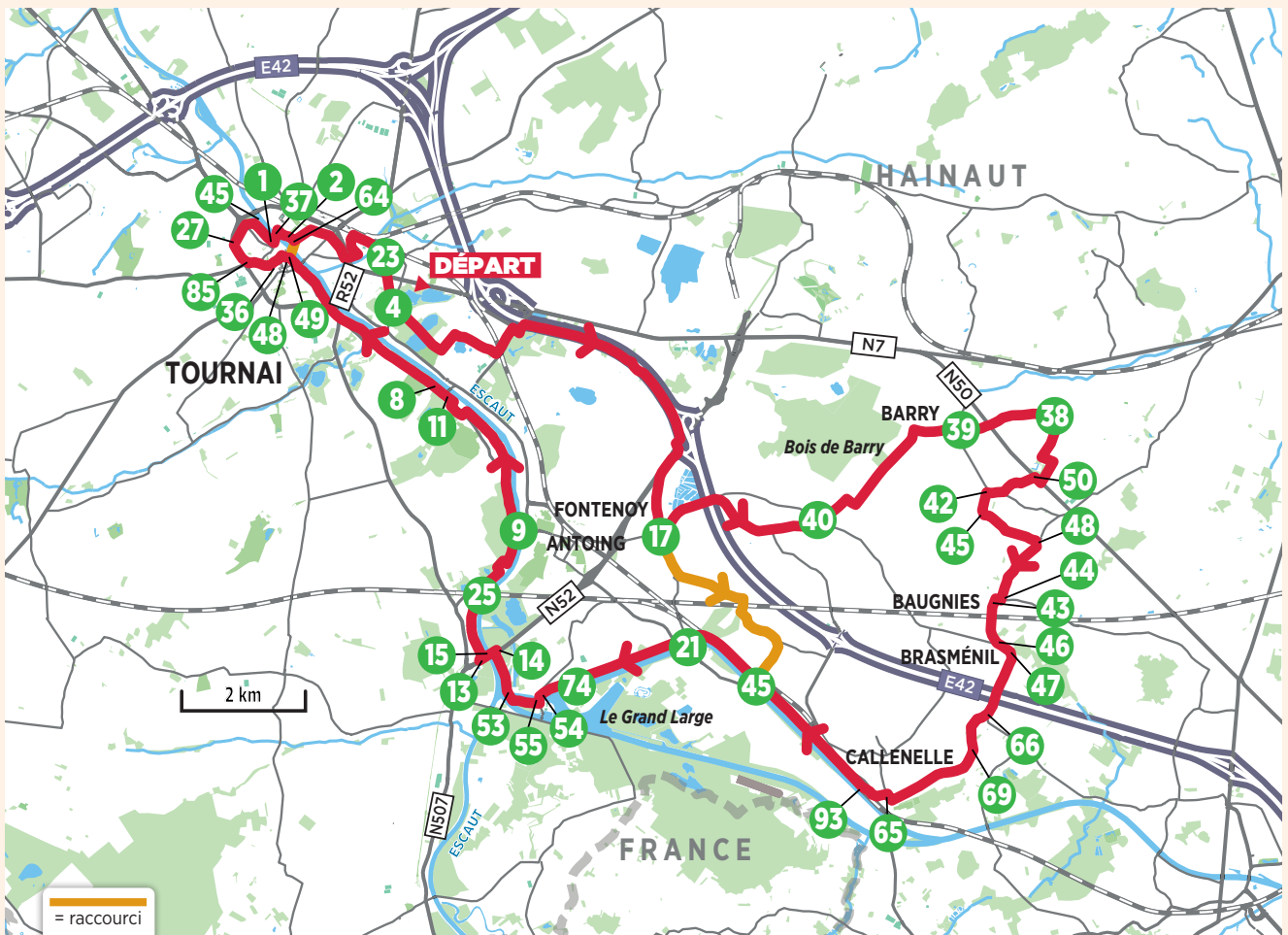


# 1. TOURNAI

À travers la capitale de la Wallonie picarde



## INFOS PRATIQUES

**Parking** Stationnement gratuit au parking de l'Orient, Chemin d'Antoing, Tournai.

**Point de départ** Le point-nœud 4 est situé à l'entrée du parking.

**Route** Entièrement asphalté. Le revêtement est parfois en mauvais état, comme entre les points-nœuds 4 et 17.

**Niveau de difficulté** Légèrement vallonné.

**Carte réseau cyclable** Réseau cyclable de la Wallonie picarde.

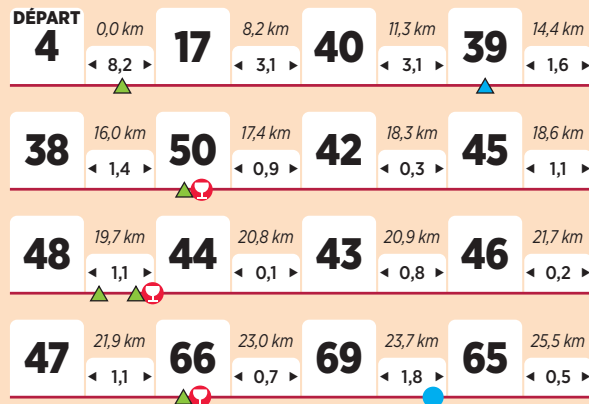


# 1. TOURNAI

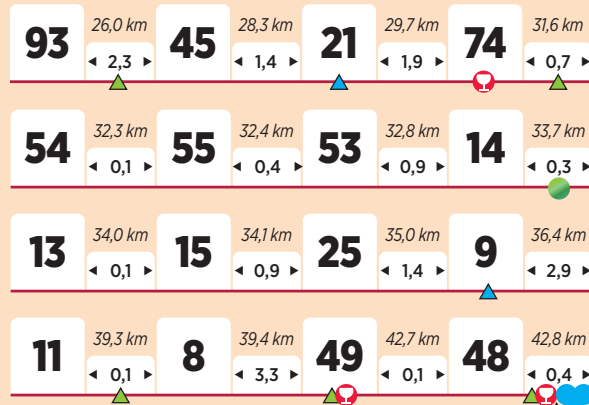
À travers la capitale de la Wallonie picarde

## TOURNAI - 48,8 KM

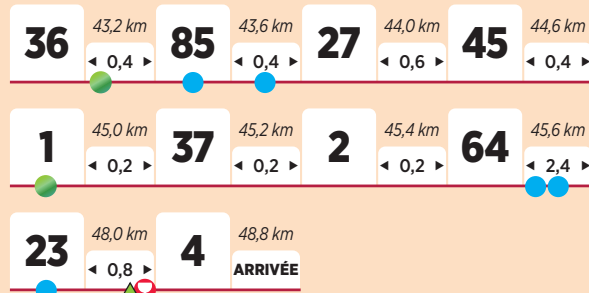
Parking de l'Orient, Chemin d'Antoing s/n



PLIER ICI



PLIER ICI

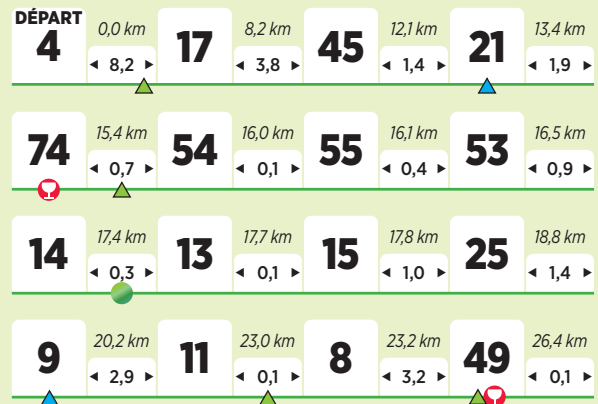


PLIER ICI

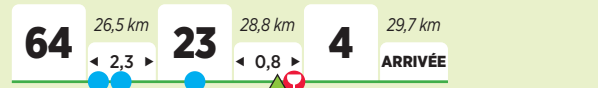
## TOURNAI - 29,7 KM

Parking de l'Orient, Chemin d'Antoing s/n

## ITINÉRAIRE COURT



PLIER ICI



PLIER ICI

