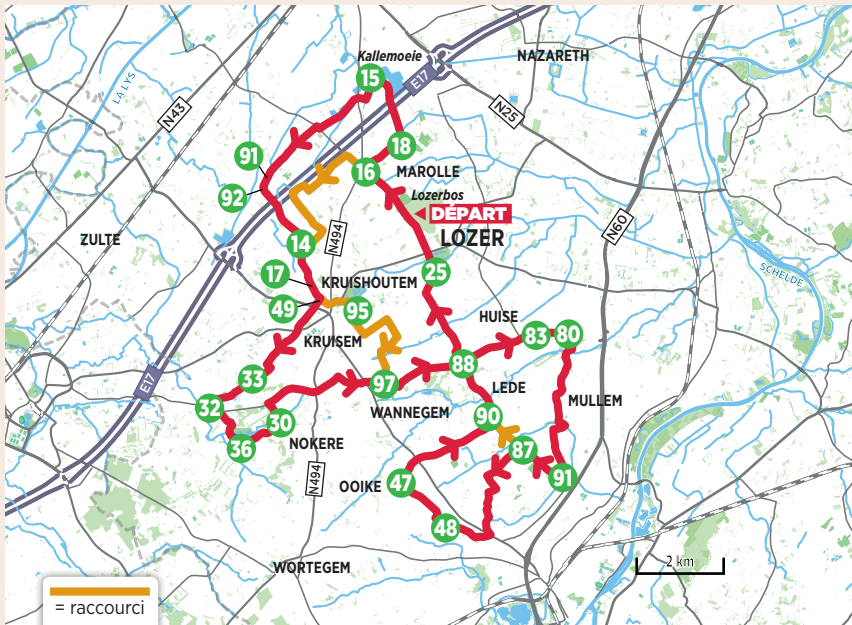


## 2. LOZER

Voyager en prenant son temps



### INFOS PRATIQUES

**Parking** Kruisem, parking Lozerbos (gratuit)

**Point de départ** Café De Zandvlooi, à l'angle de la Passionistenstraat et du Nazarethsedorpweg

**Route** Pas de tronçons non revêtus, mais deux sections pavées

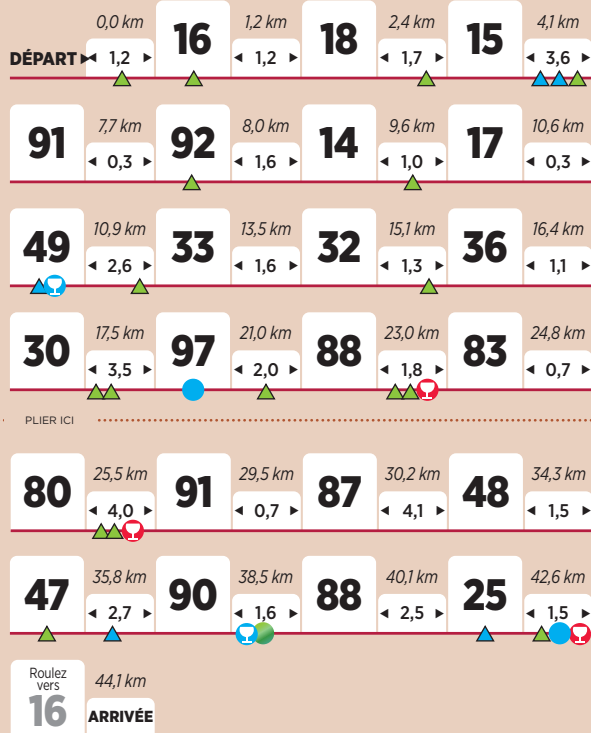
**Niveau de difficulté** Vallonné

**Carte réseau cyclable** Réseau cyclable des Ardennes flamandes

= raccourci

**LOZER - 44,1 KM**  
Passionistenstraat, Lozer

lepointnoeud.com

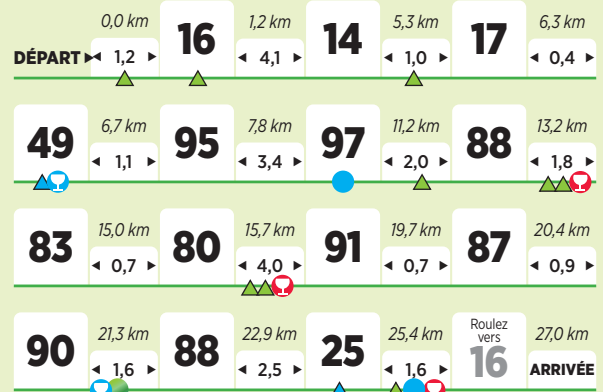


🍷 restauration ▲ point d'intérêt 🚰 à proximité/mérite le détour  
 🟢 Halte Cera ● Halte Cera à proximité/qui mérite le détour

Cette carte s'insère parfaitement dans un porte-cartes lepointnoeud.com. © LePointNoeud

**LOZER - 27 KM**  
Passionistenstraat, Lozer

**ITINÉRAIRE COURT**



🍷 restauration ▲ point d'intérêt 🚰 à proximité/mérite le détour  
 🟢 Halte Cera ● Halte Cera à proximité/qui mérite le détour

Cette carte s'insère parfaitement dans un porte-cartes lepointnoeud.com. © LePointNoeud

