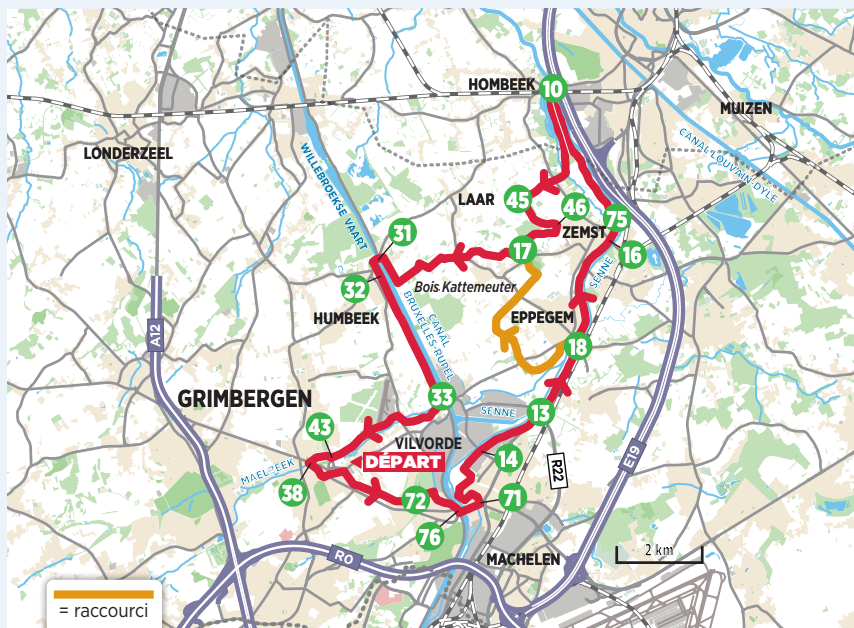


## 6. GRIMBERGEN

Le long de la Senne et du Maelbeek



### INFOS PRATIQUES

**Parking** À Grimbergen, vous pourrez vous garer sur le parking près de la ferme Charleroy, Lierbaan 20.

**Point de départ** Charleroyhoeve, Lierbaan 20 à Grimbergen

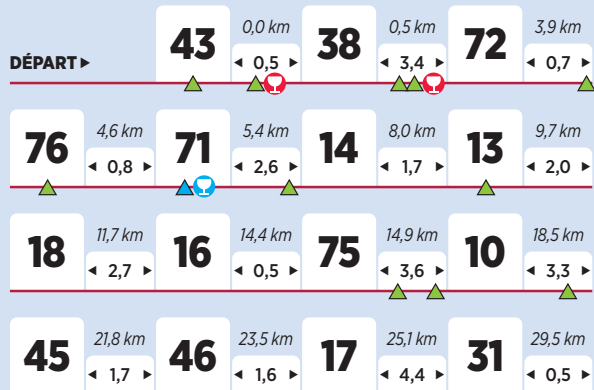
**Route** Vous suivez des chemins sans circulation le long du Willebroekse Vaart, de la Dyle et du Maelbeek. Lorsque vous traversez Grimbergen et Vilvoorde, vous aurez affaire à une circulation dense.

**Niveau de difficulté** Quelques montées pour sortir de Grimbergen, mais pour le reste ce circuit est plat.


**Carte réseau cyclable** Réseau cyclable du Brabant flamand

**GRIMBERGEN - 36,7 KM**  
Charleroyhoeve, Lierbaan 20

lepointnoeud.com



PLIER ICI

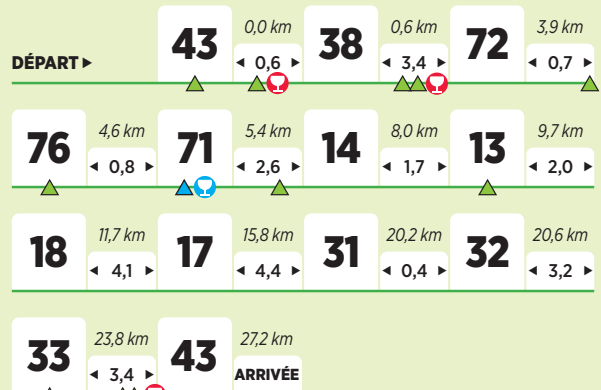


☘ café/resto ▲ point d'intérêt ▲ à proximité/ mérite le détour  
Cette carte s'insère parfaitement dans un porte-cartes lepointnoeud.com.

© LePointNoeud

**GRIMBERGEN - 27,2 KM**  
Charleroyhoeve, Lierbaan 20

**ITINÉRAIRE COURT**



PLIER ICI

☘ café/resto ▲ point d'intérêt ▲ à proximité/ mérite le détour  
Cette carte s'insère parfaitement dans un porte-cartes lepointnoeud.com.

© LePointNoeud

PLIER ICI

