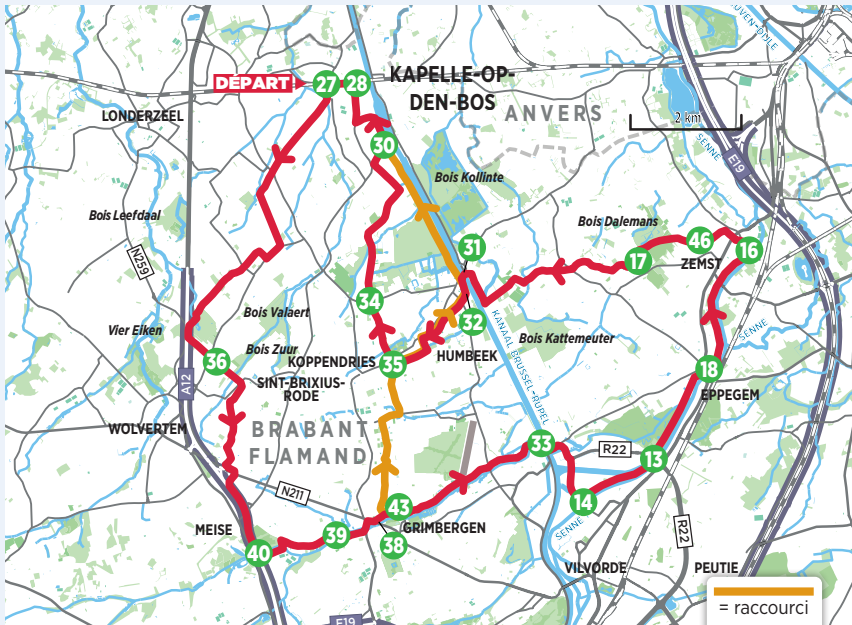


1. KAPELLE-OP-DEN-BOS

La route des glaces



INFOS PRATIQUES

Parking Vous pouvez vous garer gratuitement à Kapelle-op-den-Bos dans la Spoorwegstraat au niveau du numéro 25.

Point de départ Vous partez de la Spoorwegstraat, Kapelle-op-den-Bos, jusqu'au point-nœud 27.

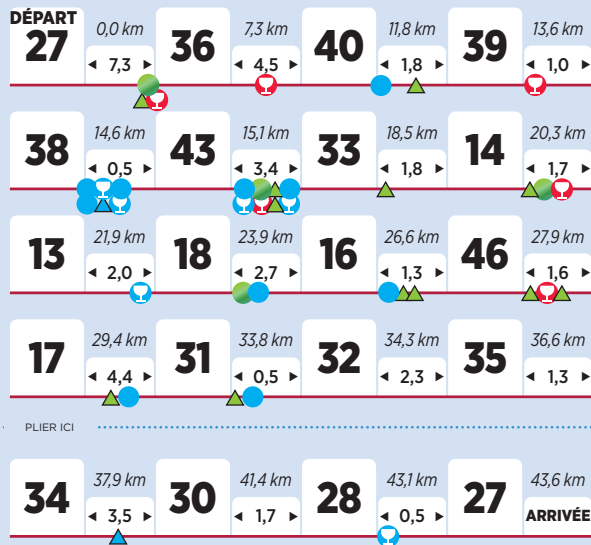
Route 96,5 % est asphalté. Attention, entre les points-nœuds 17 et 31, contrairement à ce que le panneau des points-nœuds semble indiquer, vous devez traverser la Spiltstraat en diagonale vers la Vijfbunderweg.

Niveau de difficulté Parcours essentiellement plat.

Carte réseau cyclable Réseau cyclable du Brabant flamand.

KAPELLE-OP-DEN-BOS - 43,6 KM Spoorwegstraat

lepointnœud.com



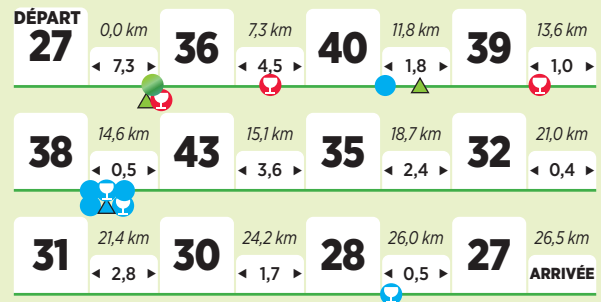
🍷 restauration ▲ point d'intérêt 🚰 à proximité/mérite le détour
 🟢 Halte Cera 🟡 Halte Cera à proximité/qui mérite le détour

Cette carte s'insère parfaitement dans un porte-cartes lepointnœud.com.

© LePointNœud

KAPELLE-OP-DEN-BOS - 26,5 KM Spoorwegstraat

ITINÉRAIRE COURT



🍷 restauration ▲ point d'intérêt 🚰 à proximité/mérite le détour
 🟢 Halte Cera 🟡 Halte Cera à proximité/qui mérite le détour

Cette carte s'insère parfaitement dans un porte-cartes lepointnœud.com.

© LePointNœud

PLIER ICI

À partir de la date d'activation, vous bénéficiez pendant une période de deux ans d'un accès aux mises à jour des road-books Tour de Cera.

