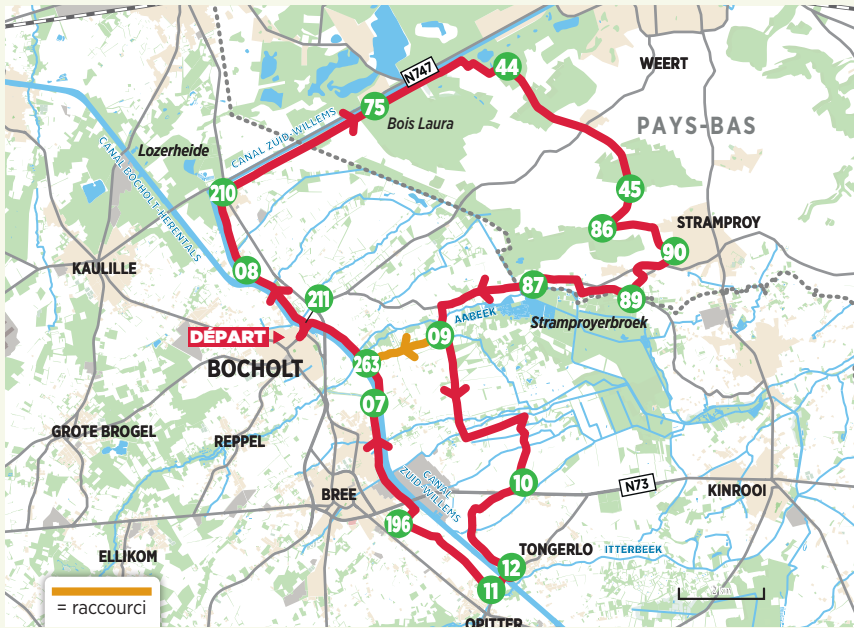


## 6. BOCHOLT

Loin de la civilisation



### INFOS PRATIQUES

**Parking** Vous trouverez certainement un endroit où vous garer sur la place de l'église de Bocholt (à côté de l'église).

**Point de départ** Départ de l'église Sint-Laurentius de Bocholt. Roulez direction le point-nœud 211.

**Route** Pour commencer, vous pédalez 20 km sur le chemin de halage le long du canal Zuid-Willemsvaart. Sinon, seulement des routes rurales et tranquilles.


**Niveau de difficulté** Parcours entièrement plat.

**Carte réseau cyclable** Cyclisme dans le Limbourg.

### BOCHOLT - 48,3 KM

Sint-Laurentiuskerk, Kerplein

lepointnoeud.com




☘ café/resto   ▲ point d'intérêt   ▲ à proximité/ mérite le détour  
 Cette carte s'insère parfaitement dans un porte-cartes lepointnoeud.com.

© LePointNoeud

### BOCHOLT - 33,8 KM

Sint-Laurentiuskerk, Kerplein

### ITINÉRAIRE COURT



☘ café/resto   ▲ point d'intérêt   ▲ à proximité/ mérite le détour  
 Cette carte s'insère parfaitement dans un porte-cartes lepointnoeud.com.

© LePointNoeud

PLIER ICI

