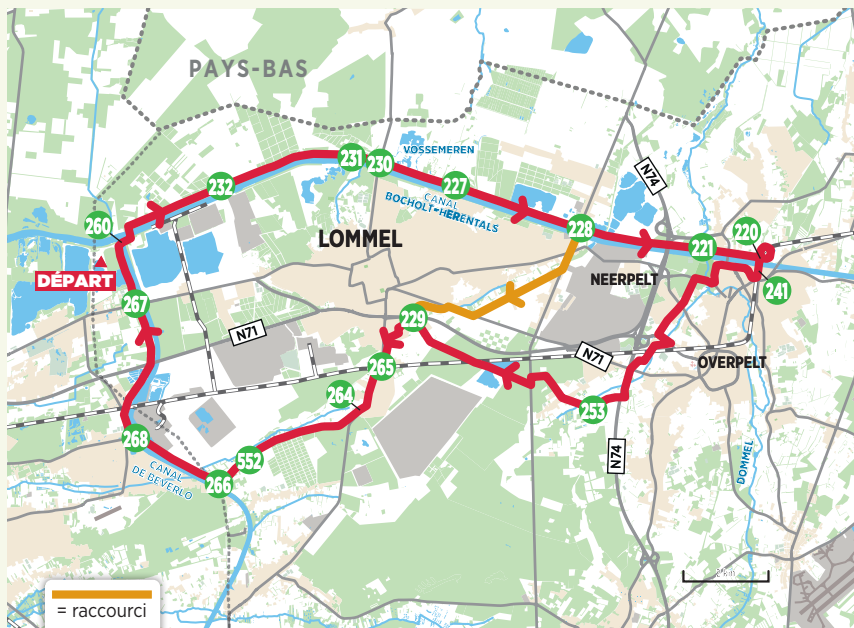


5. LOMMEL

Une balade le long des canaux dans la Basse Campine



INFOS PRATIQUES

Parking Vous pouvez vous garer gratuitement près de la Brasserie Blauwe Kei et près de la sas 1 à Lommel.

Point de départ Brasserie Blauwe Kei, Blauwe Kei 42, Lommel

Route Cet itinéraire est en grande partie sans voiture et passe en plein milieu d'une belle nature et le long de l'eau.

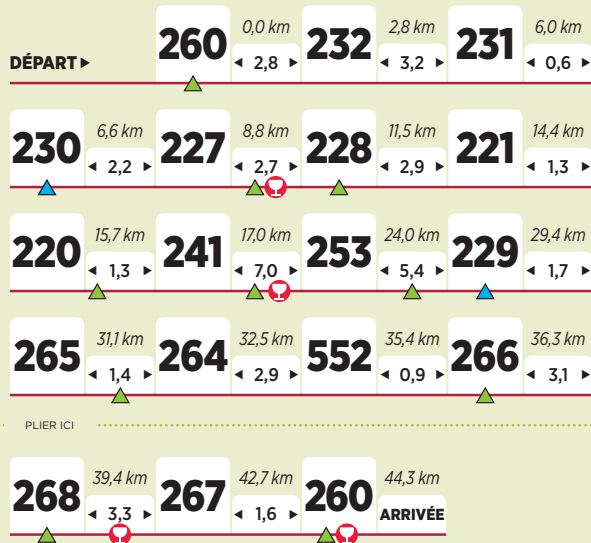
Niveau de difficulté Un parcours plat.

Carte réseau cyclable Carte du réseau cyclable Cyclisme dans le Limbourg.

LOMMEL - 44,3 KM

Brasserie Blauwe Kei, Blauwe Kei 42

lepointnoeud.com



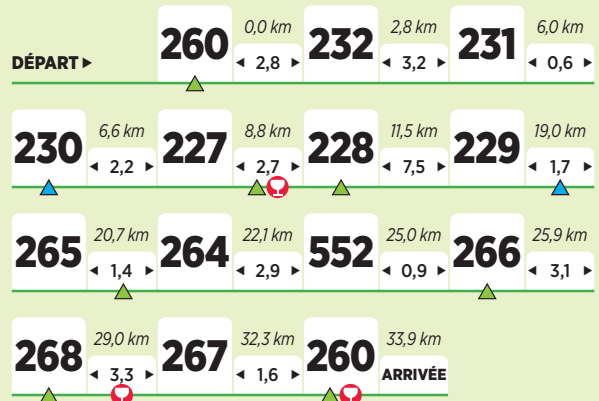
☘ café/resto ▲ point d'intérêt ▲ à proximité/ mérite le détour
 Cette carte s'insère parfaitement dans un porte-cartes lepointnoeud.com.

© LePointNoeud

LOMMEL - 33,9 KM

Brasserie Blauwe Kei, Blauwe Kei 42

ITINÉRAIRE COURT



☘ café/resto ▲ point d'intérêt ▲ à proximité/ mérite le détour
 Cette carte s'insère parfaitement dans un porte-cartes lepointnoeud.com.

© LePointNoeud

PLIER ICI

À partir de la date d'activation, vous bénéficiez pendant une période de deux ans d'un accès aux mises à jour des road-books Tour de Cera.

