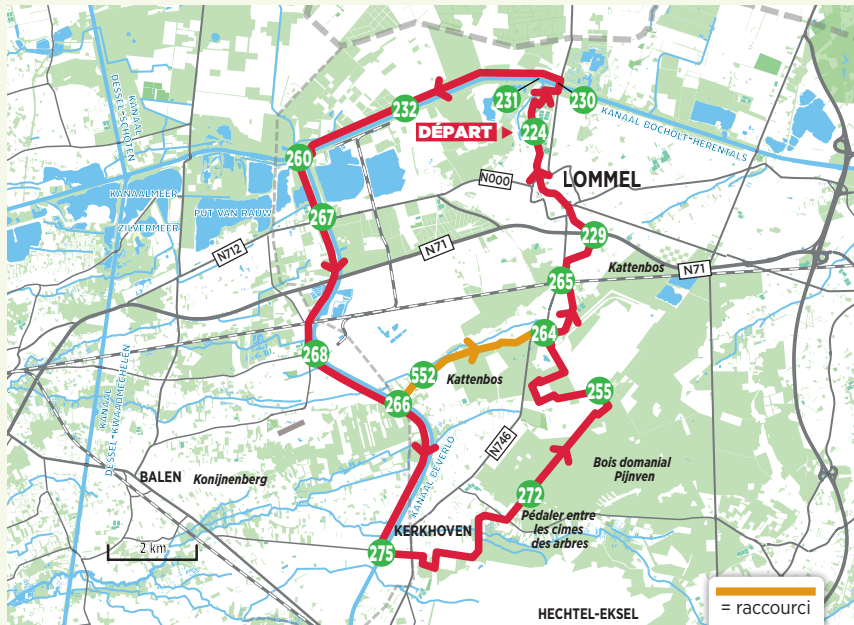


### 3. LOMMEL

Au fil de l'eau et entre les arbres



#### INFOS PRATIQUES

**Parking** Vous pouvez laisser votre voiture gratuitement sur le parking du centre sportif De Soeverin, Sportveldenstraat 10 à Lommel.

**Point de départ** Depuis le parking, dirigez-vous vers le point-nœud cycliste 224.

**Route** Cette boucle cyclable est en grande partie asphaltée et plus de 50 % sont sans circulation automobile.

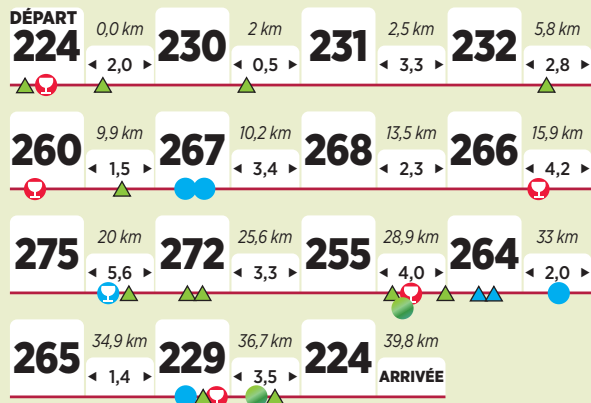
**Niveau de difficulté** Un parcours relativement facile et plat.

**Carte réseau cyclable** Carte des points-nœuds cyclistes du Limbourg ([www.visitlimburg.be](http://www.visitlimburg.be))

#### LOMMEL - 39,8 KM

De Soeverin, Sportveldenstraat 20

lepointnœud.com



PLIER ICI

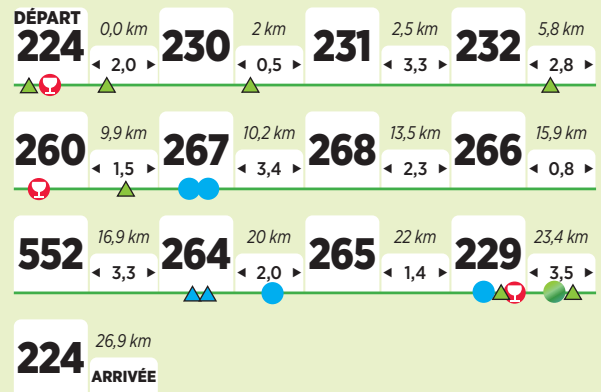
● restauration ▲ point d'intérêt ▲ à proximité/mérite le détour  
● Halte Cera ● Halte Cera à proximité/qui mérite le détour

Cette carte s'insère parfaitement dans un porte-cartes lepointnœud.com.

#### LOMMEL - 26,9 KM

De Soeverin, Sportveldenstraat 20

#### ITINÉRAIRE COURT



PLIER ICI

● restauration ▲ point d'intérêt ▲ à proximité/mérite le détour  
● Halte Cera ● Halte Cera à proximité/qui mérite le détour

Cette carte s'insère parfaitement dans un porte-cartes lepointnœud.com.

PLIER ICI

À partir de la date d'activation, vous bénéficiez pendant une période de deux ans d'un accès aux mises à jour des road-books Tour de Cera.

