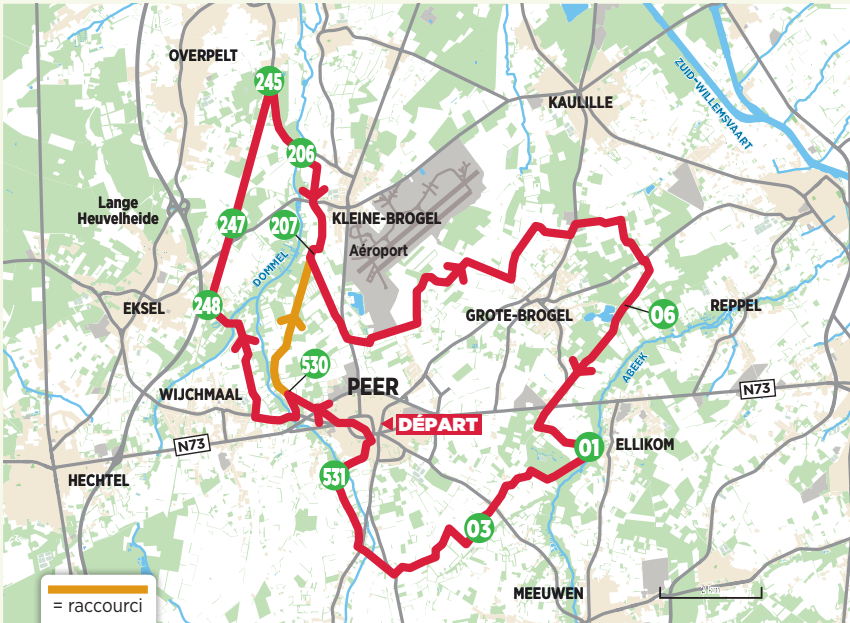


## 4. PEER L'incontournable Brueghel



### INFOS PRATIQUES

**Parking** Il existe plusieurs parkings (payants) dans le centre de Peer.

**Point de départ** Vous commencez au « Markt » de Peer. En prenant successivement la Kerkstraat, la Rustoordlaan, l'Industrieweg et la Molhemstraat, vous roulez jusqu'au point-nœud n° 530 du réseau cyclable du Limbourg.

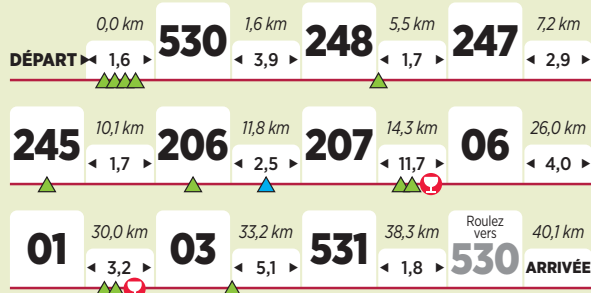
**Route** Routes tranquilles à très faible circulation. Seul le centre de Peer est très fréquenté.

**Niveau de difficulté** Plat.

**Carte réseau cyclable** Carte du réseau points-nœud cyclable dans le Limbourg.

**PEER - 40,1 KM**  
Marchée

lepointnoeud.com



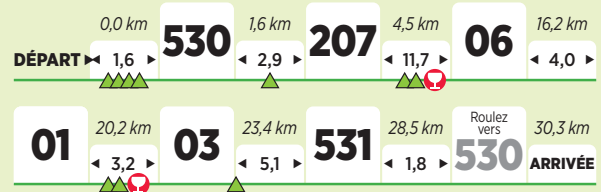
PLIER ICI

☘ café/resto   ▲ point d'intérêt   ▲ à proximité/ mérite le détour  
Cette carte s'insère parfaitement dans un porte-cartes lepointnoeud.com.

© LePointNoeud

**PEER - 30,3 KM**  
Marchée

ITINÉRAIRE COURT



PLIER ICI

☘ café/resto   ▲ point d'intérêt   ▲ à proximité/ mérite le détour  
Cette carte s'insère parfaitement dans un porte-cartes lepointnoeud.com.

© LePointNoeud

PLIER ICI

